

LINTERSE WANDELING

WEK JIJ DE GETEVALLEI?

Het is een wonderlijk zicht als de lentezon de Getevallei uit haar winterslaap haalt. De eerste vlinders verzamelen in de weilanden, zachte rimpels op het water verraden wriemelende beestjes in de poelen, vogels zingen weer uit volle borst in de bossen. Een zalige wandelplek. Beklim de gloednieuwe uitkijktoren de Houten Reus - tien meter hoog - en kampeer aan de voet ervan in de vrije natuur, want dat mag hier gewoon!

Linterse
landschap-
pen

Boven op de Houten Reus zie je pas echt hoe uitgestrekt de Grote Getevallei is. Achter je verdwijnen de huizen achter het prille lentegroen, voor je zie je alleen maar natuur. Een reiger maakt zich los van het water in een poel aan de rand van een weide, waar ook kwakende kikkers en een zeldzame kamsalamander huizen. Ergens kronkelt de Gete tussen al dat groen. Die rivier leidt je verder weg van de bewoonde wereld, tot je vanzelf de rust vindt in dat eenzame landschap.

Golden Geet

De Linterse Wandeling vertrekt op het stationspleintje van Drieslinter en duikt meteen het groen in. Na vijf minuutjes sta

1 De Golden Geet

je al aan de Gete. Een wiebelende brug – de Golden Geet, echt waar – brengt je naar de overkant. Hier begint je avontuur pas echt. Letterlijk, het Avonturenpad heet dit stukje. Wacht maar tot je oog in oog staat met de houten Getedraak wat verderop. Supertof voor kinderen om op te klauteren.

Een écht dorp

Vochtige bossen en weiden brengen je uiteindelijk terug naar de Getedijk en even ook naar de bewoonde wereld van Neerlinter. Een dorp zoals ze dat hier in het Hageland kennen: de Sint-Foillanuskerk als bakken, een dorpspleintje met de dorpschool en de bibliotheek, en een dorpscafé zoals dat hoort te zijn. Heeft cafébazin Hilde van café 't Pleintje haar terras buitengezet? Dan heb je de perfecte plek gevonden voor een halte.

Grote Gekte

Het is niet heel ver meer tot dé blikvanger van de wandeling. De Grote Gekte, langs de fietsroute IJzerenweg, is een heerlijke plek om te zijn. Schuil voor de regen in de Kamsalamanderhut, sprokkel

wat hout voor de barbecue en zet je aan een van de grote houten tafels terwijl de kinderen ravotten op het klimparcours. En haal alvast je tentje uit de rugzak, want aan de voet van de Houten Reus mag je bivakkeren.

Tweedaagse

Alles klaar voor de nacht? Keuvel dan nog wat na aan het kampvuur tot de nachtgeluiden van de Getevallei je in slaap wiegen. Je zal nog nooit zo goed geslapen hebben, helemaal klaar voor het avontuur van de volgende dag. Wat dat wordt, ligt helemaal open. Meer speelplezier voor de kinderen langs het Avonturenpad? Of misschien in de speeltuin van Het Vinne in Zoutleeuw? Of maak er met je vriendengroep een sportieve dag van en verken de nieuwe Pallox Gravelroute.

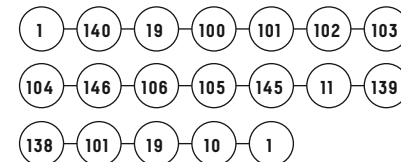
ROMANTISCHE TIP! Vergeet je hangslot niet. De metalen brug over de Gete kennen ze hier als de Liefdesslotjesbrug. Koppeltjes verankeren er hun liefde zoals op de bekende Pont des Arts in Parijs. *

Genieten op de Pallox Gravelroute

't is een stevige gravellus: 117 kilometer en 520 hoogtemeters, dat kan tellen! Maar wel in de prachtige setting van de Hagelandse fruitstreek. Vooral knap in het prille voorjaar als de massa's fruitgaarden hun lentebloesems uitstallen en je door een wondermooi sprookjesdecor van witte en roze tinten fietst. De Pallox Gravelroute kreeg deze nieuwe gravellus als naam. Geen idee wat een pallox is? Dat ontdek je onderweg in Hoegaarden, waar het bloesemkunstwerk Pallox je een stevige tip geeft. Een toren van fruitkisten - palloxen dus - trakteert je op een mooi uitzicht over het landschap. En er wachten je nog meer knappe vergezichten op de uitkijktoren van Provinciedomein Het Vinne en de Houten Reus in de Getevallei. Hou onderweg zeker ook even halt in Café Boerenhof in Meensel, het geboortedorp van Eddy Merckx. Het is het supporterscafé van Dylan Teuns, dus ook in racetenue ben je meer dan welkom. Starten kan in Hoegaarden of aan Provinciedomein Het Vinne in Zoutleeuw. Deze route is niet bewegwijzerd. Download de route als gpx-bestand vanaf april 2024 via [TOERISMEVLAAMSBRABANT.BE/ GRAVELLUS](https://toerismevlaamsbrabant.be/gravellus)

LINTERSE WANDELING

- * **Startpunt**
Stationsplein, Drieslinter
- * **Afstand**
9,9 km
- * **Wandeltijd**
2,5 uur
- * **Goed om te weten**
Geregend? Laarzen komen van pas



Volg de rechthoekige knooppuntenbordjes met rode opdruk.


Zin in een terrasje?

Aan het Stationsplein in Drieslinter lonken Brasserie Het Perron en Fietscafé Chalet, en even verderop staat bij mooi weer het zomerterras van de Geensmolen (tussen knooppunt 10 en 19).

5x

zachte dromen in de Getevallei

Liever donzen lakens en een warm bed dan een slaapzak en een matje? Dat snappen ze in Linter helemaal!



1

Eik en Droom

Je elegante glampingtent wacht op je naast de eik en tussen de fruitbomen. Totale privacy en luxe in het hart van de Getevallei, met een lekker streekontbijt met versgebakken brood er bovenop.

Neerlinter
→ [EIKENDROOM.BE](https://eikendroom.be)




2

Het Leeuwerikenveld

Zowel een fijne B&B als een camping voor tenten, caravans en campers. Op tien minuutjes wandelen van Neerlinter-dorp.

Neerlinter
→ [MINI-CAMPING - LEEUWERIKENVELD.BE](https://mini-camping-leeuwerikenveld.be)



3

Neerhof

Een stijlvolle vakantieloft in de koeienstallen van een authentieke 19de-eeuwse stoeterij, pal in het hart van het kleine Neerlinter.

Neerlinter
→ [NEERHOF-LOGIES.BE](https://neerhof-logies.be)



4

Perle d'O

Een gezellige vakantiewoning in een gerestaureerde vierkantshoeve, met een luxe privévvelness.

Drieslinter
→ [PERLEDO.BE](https://perledo.be)



5

't Koetshuis

Het koetshuis van dit statige kasteeltje is een gezellige vakantiewoning voor vijf personen, met alle comfort en een heerlijke tuin.

Neerlinter
→ [TKOETSHUIS.BE](https://tkoetshuis.be)