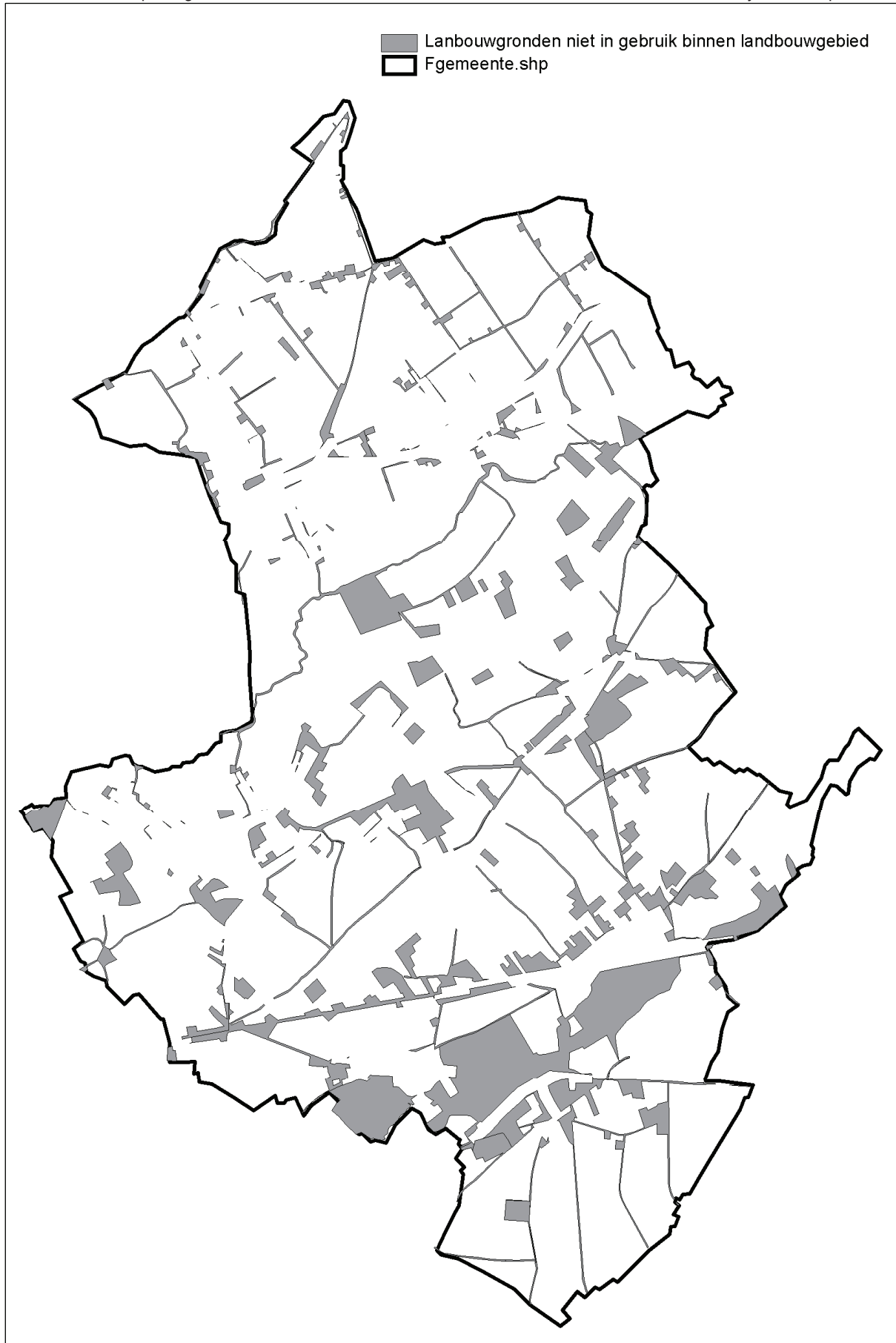
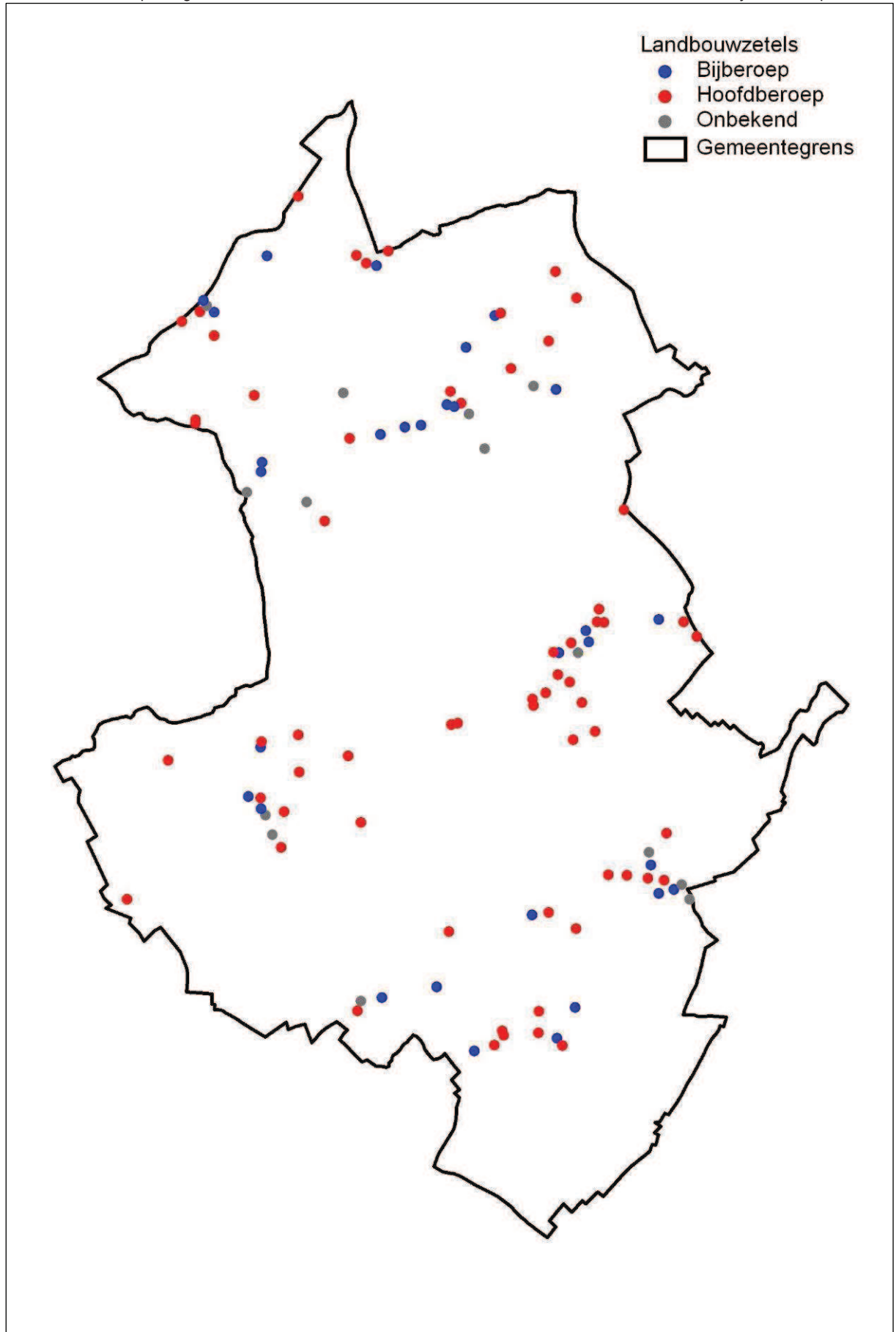


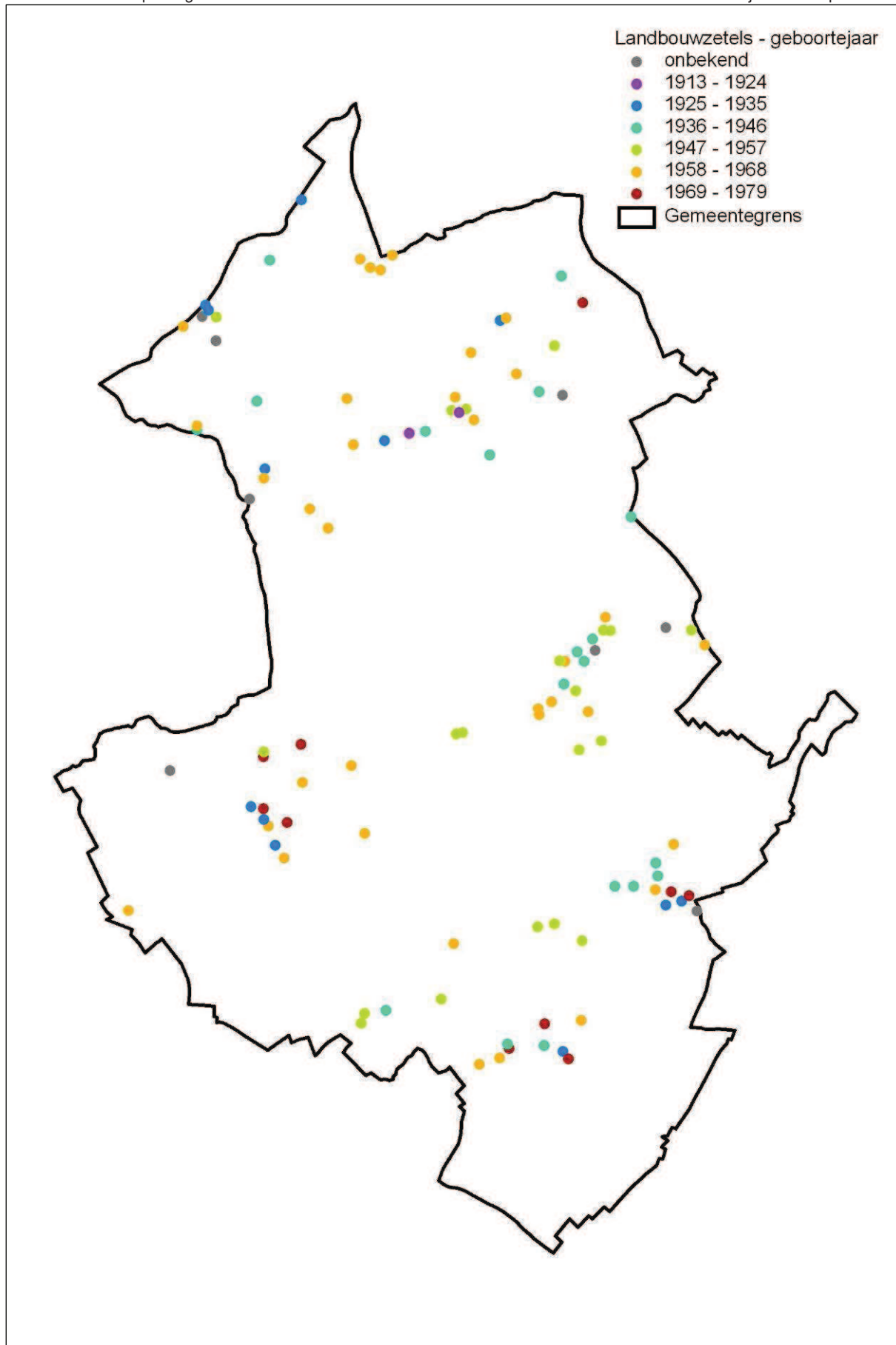
Kaart 2.11 : Bestaande Ruimtelijke Structuur op Mesoschaal – Agrarische Structuur. Landbouwgebruikspcelen (bron: VLM)



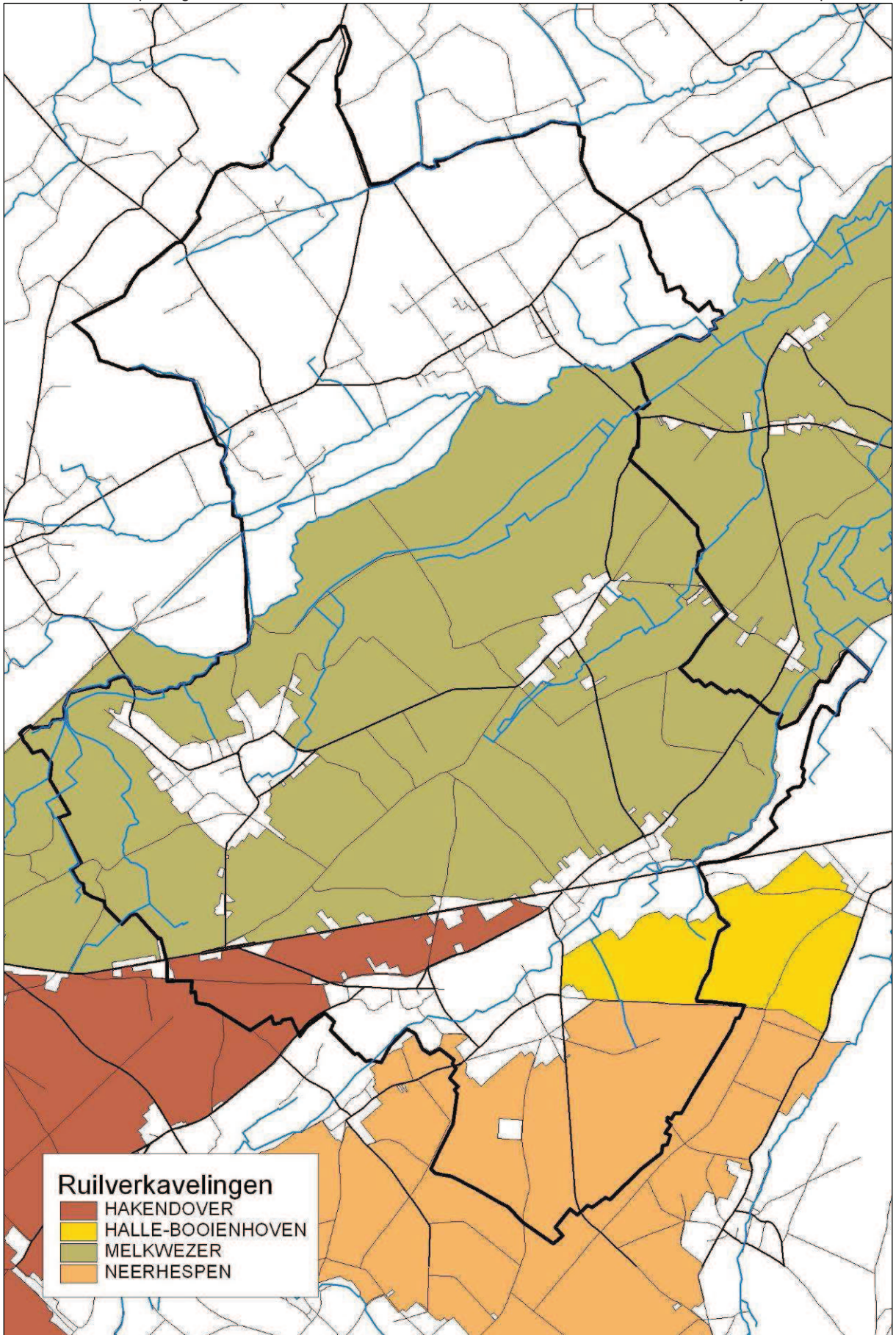
Kaart 2.12 : Bestaande Ruimtelijke Structuur op Mesoschaal – Agrarische Structuur. Landbouwgronden niet in gebruik binnen landbouwgebied (bron: VLM en AROHM)



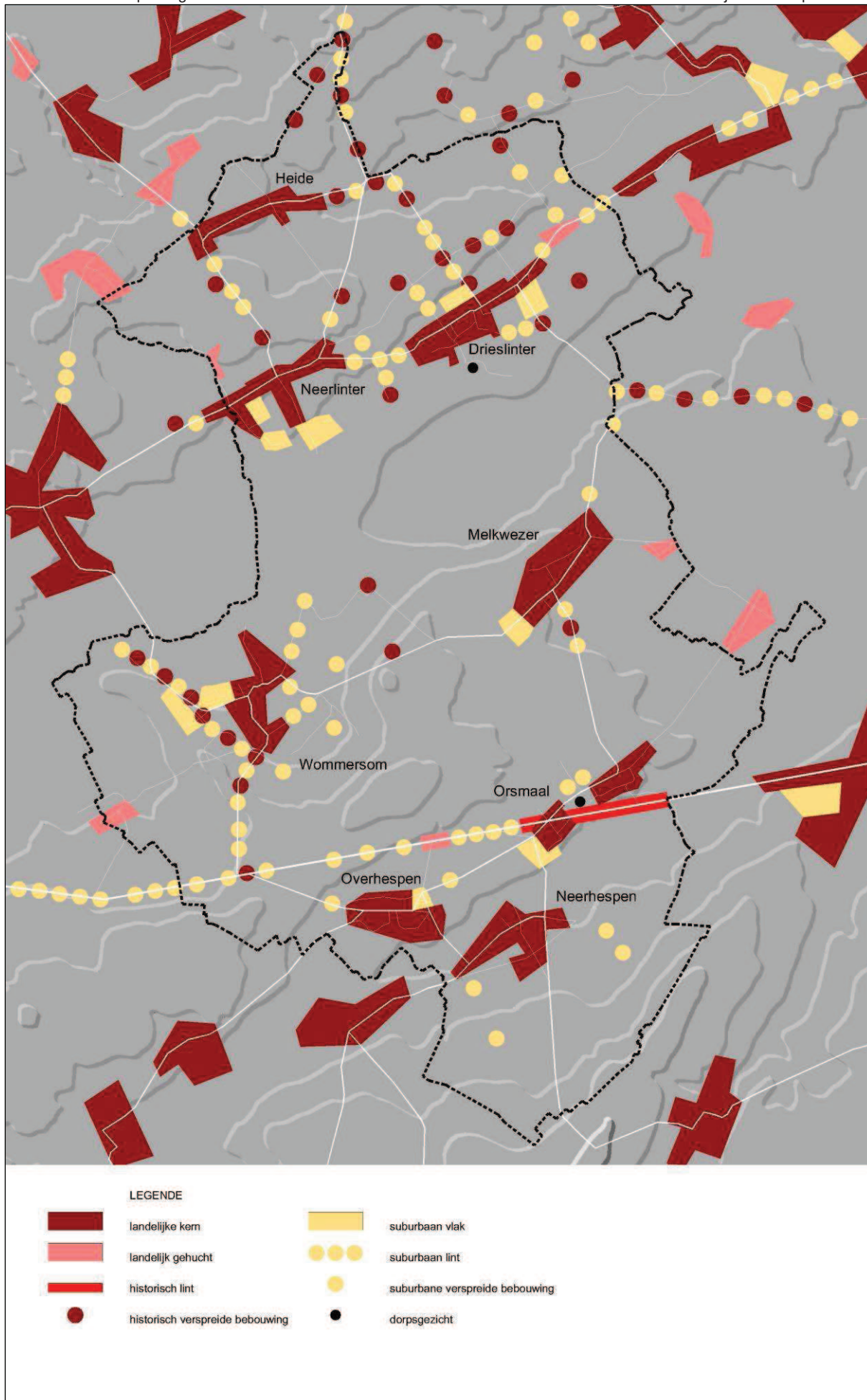
Kaart 2.13 : Bestaande Ruimtelijke Structuur op Mesoschaal – Agrarische Structuur. Landbouwzetels volgens activiteit (bron: verwerking landbouwtelling gemeente 2006)



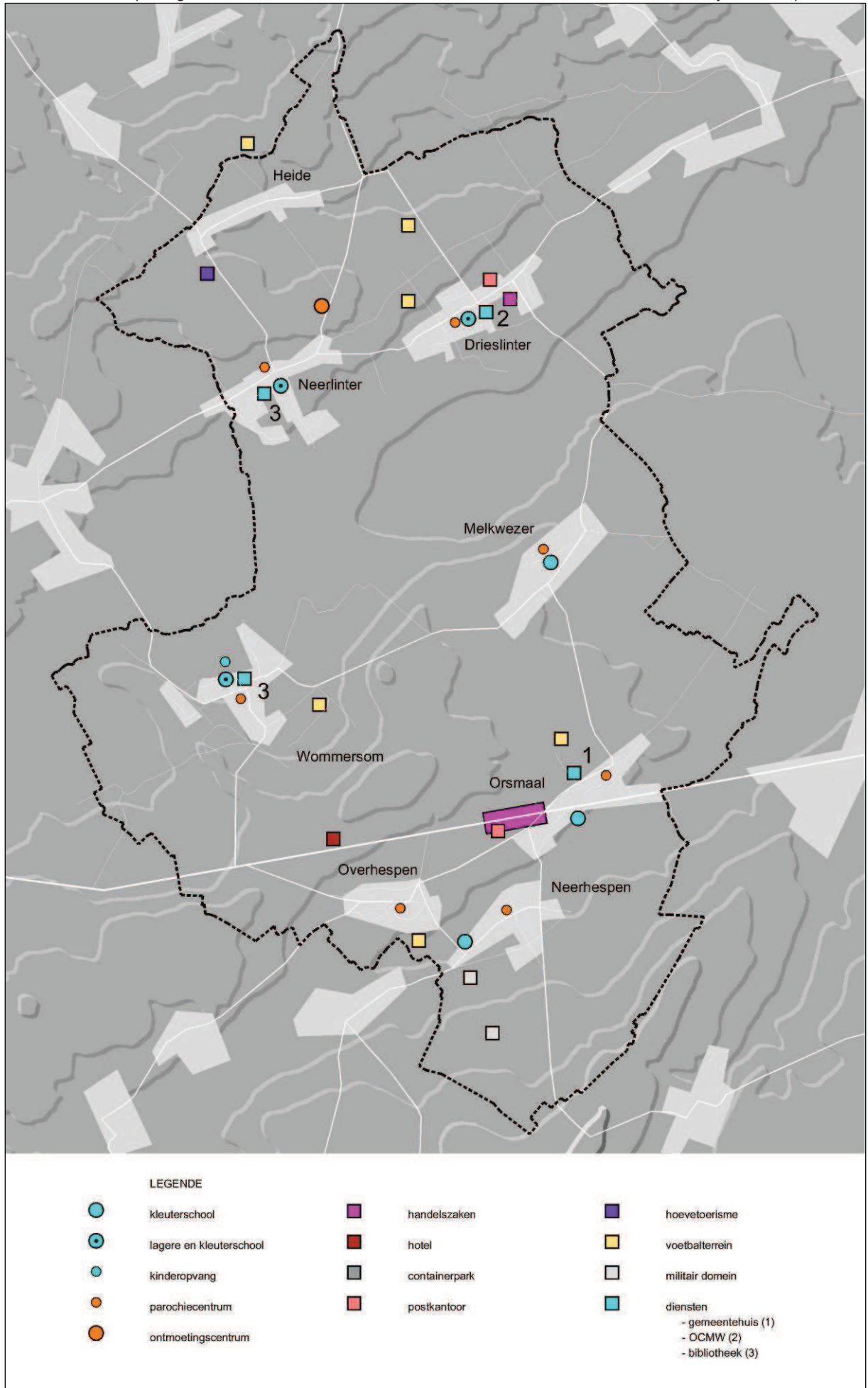
Kaart 2.14 : Bestaande Ruimtelijke Structuur op Mesoschaal – Agrarische Structuur. Landbouwzetels volgens geboortejaar (bron: verwerking landbouwtelling gemeente 2006)



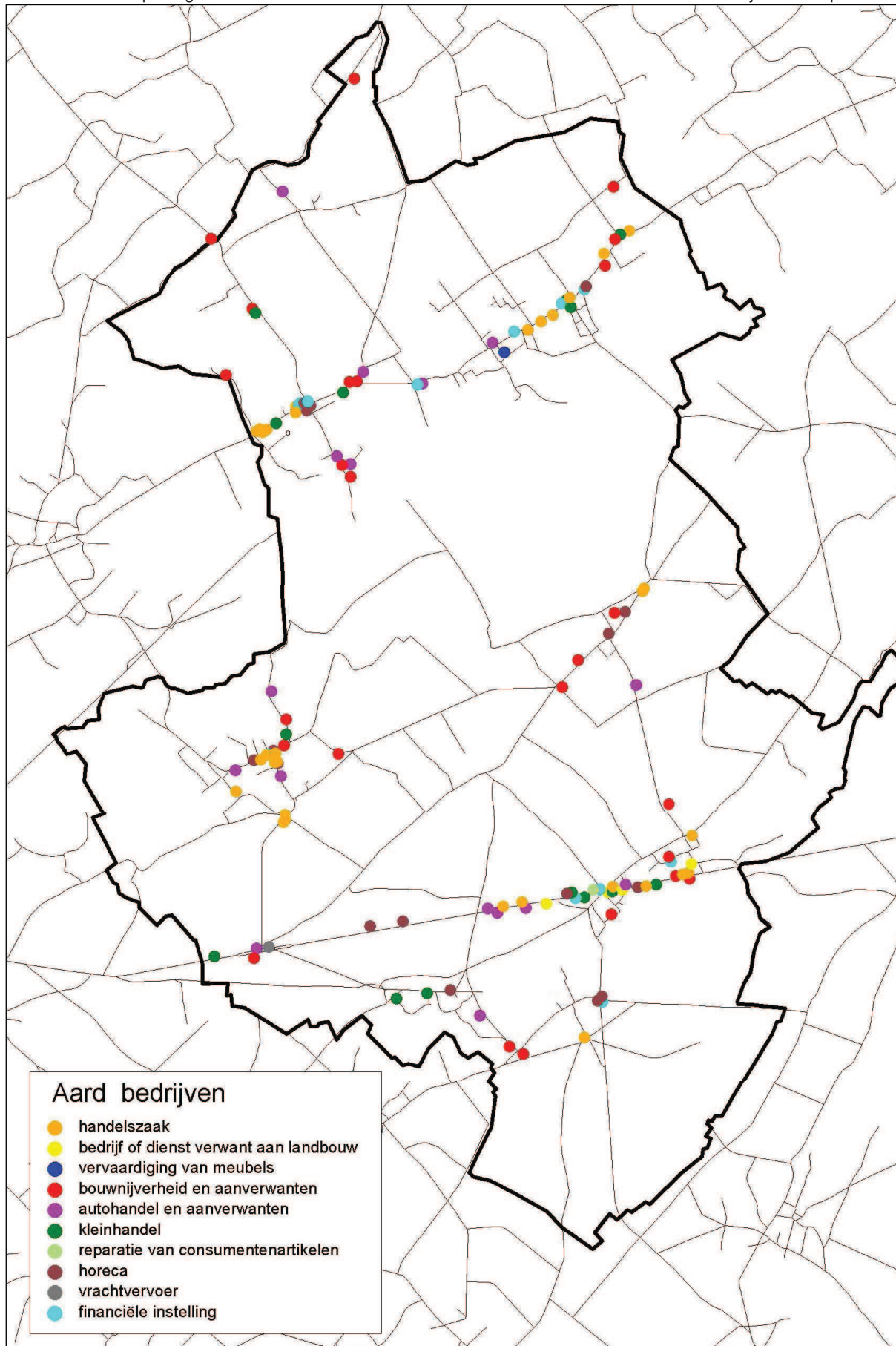
Kaart 2.15 : Bestaande Ruimtelijke Structuur op Mesoschaal – Agrarische Structuur. Ruilverkavelingen (bron: VLM)



Kaart 2.16 : Bestaande Ruimtelijke Structuur op Mesoschaal – Nederzettingsstructuur.

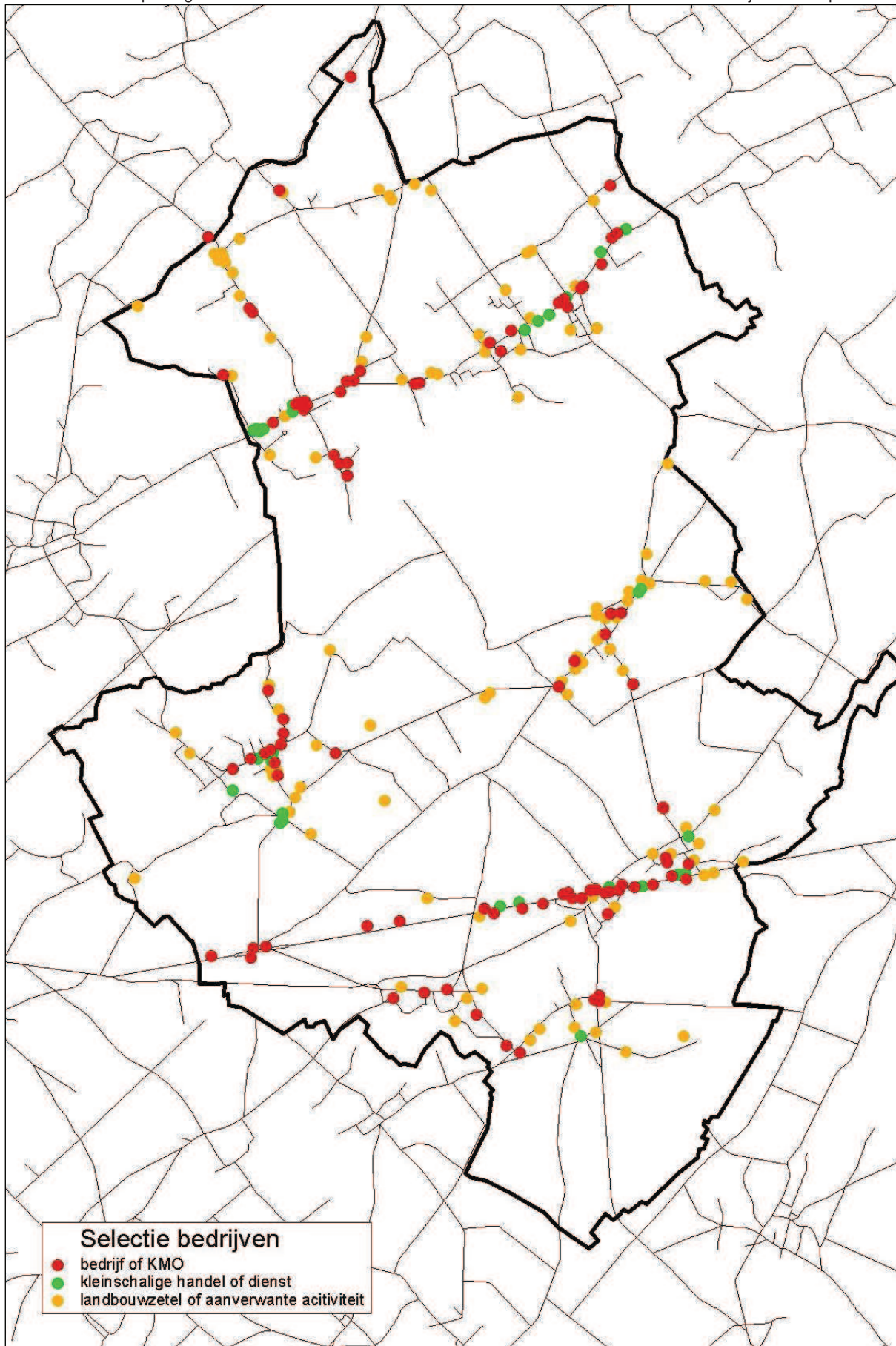


Kaart 2.17 : Bestaande Ruimtelijke Structuur op Mesoschaal – Voorzieningen.

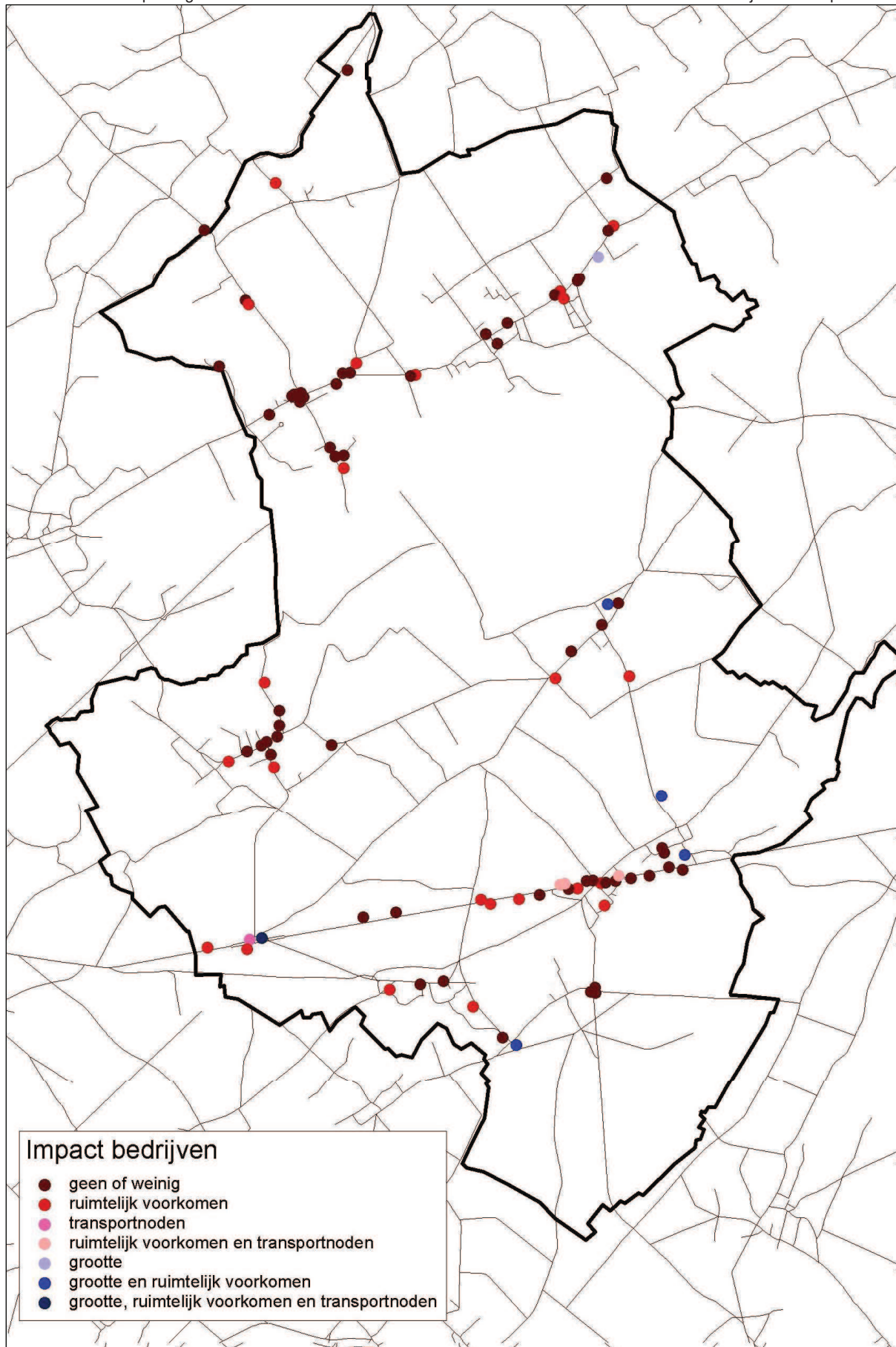


Kaart 2.18 : Bestaande Ruimtelijke Structuur op Mesoschaal – Economische Structuur. Aard bedrijvigheid en handel (bron: info gemeente en GOM + eigen verwerking)





Kaart 2.19 : Bestaande Ruimtelijke Structuur op Mesoschaal – Economische Structuur. Selectie bedrijvigheid (bron: info gemeente en GOM + eigen verwerking)



Kaart 2.20 : Bestaande Ruimtelijke Structuur op Mesoschaal – Economische Structuur. Impact bedrijvigheid (bron: info gemeente en GOM + eigen verwerking)